

Plage du Petit Travers

Mauguio-Carnon - Hérault - Occitanie

Palavas-les-Flots



Qualité du milieu marin **Excellent**

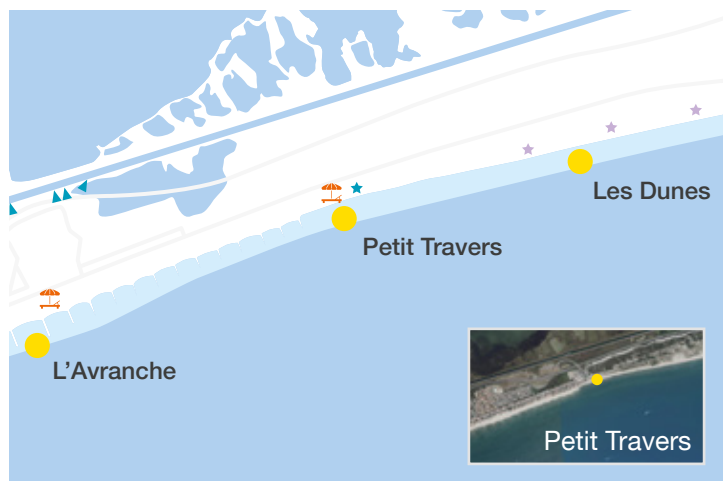
2020	2021	2022	2023
★★★★	★★★★	★★★★	★★★★

★★★★	Excellent	★★★	Bon
★★★	Suffisant	★	Insuffisant
★	Insuffisamment de prélèvements	⚠	Pas de classement en raison de changements ou classement pas encore possible

Classement des eaux de baignade Directive 2006/7/CE






La qualité est évaluée en prenant en compte 4 années. Par exemple pour 2021, la qualité est évaluée à partir des résultats de 2018 à 2021 inclus.

Cartographie des sources de pollution



- ★ Rejet d'eaux usées
 - ★ Mauvais brachement individuel ou connexion entre réseau des eaux usées et des eaux pluviales
 - ☂ Plages privées et restaurants de plage
 - ★ Rejet d'eau souillée par des déjections animales par temps de pluie
 - ★ Non raccordé au réseau des eaux usées
 - ▶ Rejet d'eaux pluviales
 - > Drains
 - 🚐 Aire de camping-car
 - ⚓ Port
 - Point de suivi ARS (Agence Régionale de Santé)
- Rejet station d'épuration de la Métropole de Montpellier à 11km au large de Palavas-les-Flots (470 000 EH)

Équipements

Surveillance	Poste de secours	Accessibilité aux handicapés
		
Parking	Douches	Toilettes
		
Accessibilité aux animaux		
		

Inventaire des sources de pollution, risque associé et plan d'actions

Localisation du risque	Fréquence	Conditions météo-océaniques défavorables	Évaluation du risque relatif	Plan d'actions
Sources locales de faible impact				

1. Sensibilisation de la population sur l'intérêt de respecter les zones interdites aux animaux
2. Visite des plages privées afin de vérifier la conformité de leur assainissement