

## Plage du Grec

Palavas-les-Flots - Hérault - Occitanie

Palavas-les-Flots



### Qualité du milieu marin **Excellent**

2020	2021	2022	2023
★★★★	★★★★	★★★★	★★★★

 Excellent	 Bon
 Suffisant	 Insuffisant
 Insuffisamment de prélèvements	 Pas de classement en raison de changements ou classement pas encore possible

#### Classement des eaux de baignade Directive 2006/7/CE

La qualité est évaluée en prenant en compte 4 années. Par exemple pour 2021, la qualité est évaluée à partir des résultats de 2018 à 2021 inclus.







### Cartographie des sources de pollution



-  Rejet d'eaux usées
-  DO eaux usées incertain ou à vérifier
-  Plages privées et restaurants de plage
-  Aire de camping-car
-  Port
-  Connexions suspectées d'eaux usées dans le réseau d'eaux pluviales
-  Rejet d'eaux pluviales
-  Point de suivi ARS (Agence Régionale de Santé)

Rejet station d'épuration de la Métropole de Montpellier à 11km au large de Palavas-les-Flots (470 000 EH)

### Équipements

Surveillance 	Poste de secours 	Accessibilité aux handicapés 
Parking 	Douches 	Toilettes 
Accessibilité aux animaux 		

### Inventaire des sources de pollution, risque associé et plan d'actions

Localisation du risque	Fréquence	Conditions météo-océaniques défavorables	Évaluation du risque relatif	Plan d'actions
Sources locales de faible impact				

Pas de mesures spécifiques