

Plage de Saint-Maurice




Palavas-les-Flots - Hérault - Occitanie

Palavas-les-Flots



Qualité du milieu marin **Excellent**

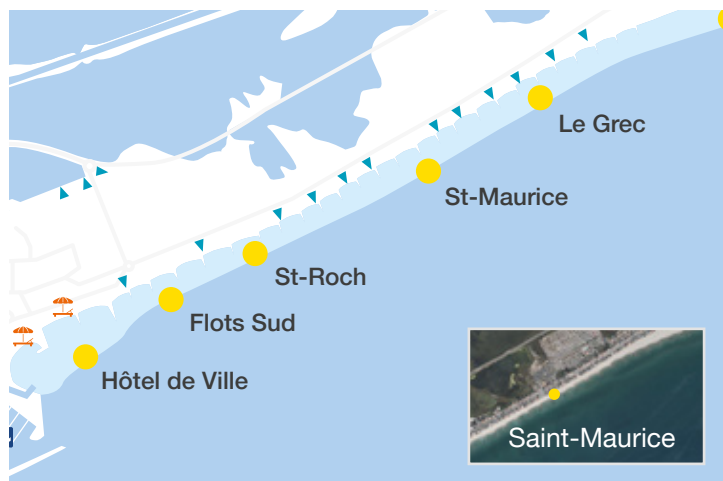
2020	2021	2022	2023
★★★★	★★★★	★★★★	★★★★






 Excellent	 Bon
 Suffisant	 Insuffisant
 Insuffisamment de prélèvements	 Pas de classement en raison de changements ou classement pas encore possible

Classement des eaux de baignade Directive 2006/7/CE

La qualité est évaluée en prenant en compte 4 années. Par exemple pour 2021, la qualité est évaluée à partir des résultats de 2018 à 2021 inclus.








Cartographie des sources de pollution



-  Rejet d'eaux usées
-  DO eaux usées incertain ou à vérifier
-  Plages privées et restaurants de plage
-  Aire de camping-car
-  Port
-  Connexions suspectées d'eaux usées dans le réseau d'eaux pluviales
-  Rejet d'eaux pluviales
-  Point de suivi ARS (Agence Régionale de Santé)

Rejet station d'épuration de la Métropole de Montpellier à 11km au large de Palavas-les-Flots (470 000 EH)

Équipements

Surveillance 	Poste de secours 	Accessibilité aux handicapés 
Parking 	Douches 	Toilettes 
Accessibilité aux animaux 		

Inventaire des sources de pollution, risque associé et plan d'actions

Localisation du risque	Fréquence	Conditions météo-océaniques défavorables	Évaluation du risque relatif	Plan d'actions
Sources locales de faible impact				

Pas de mesures spécifiques